



slow UP

Suchen... Ort Route Service Koord.

**Meine Touren**

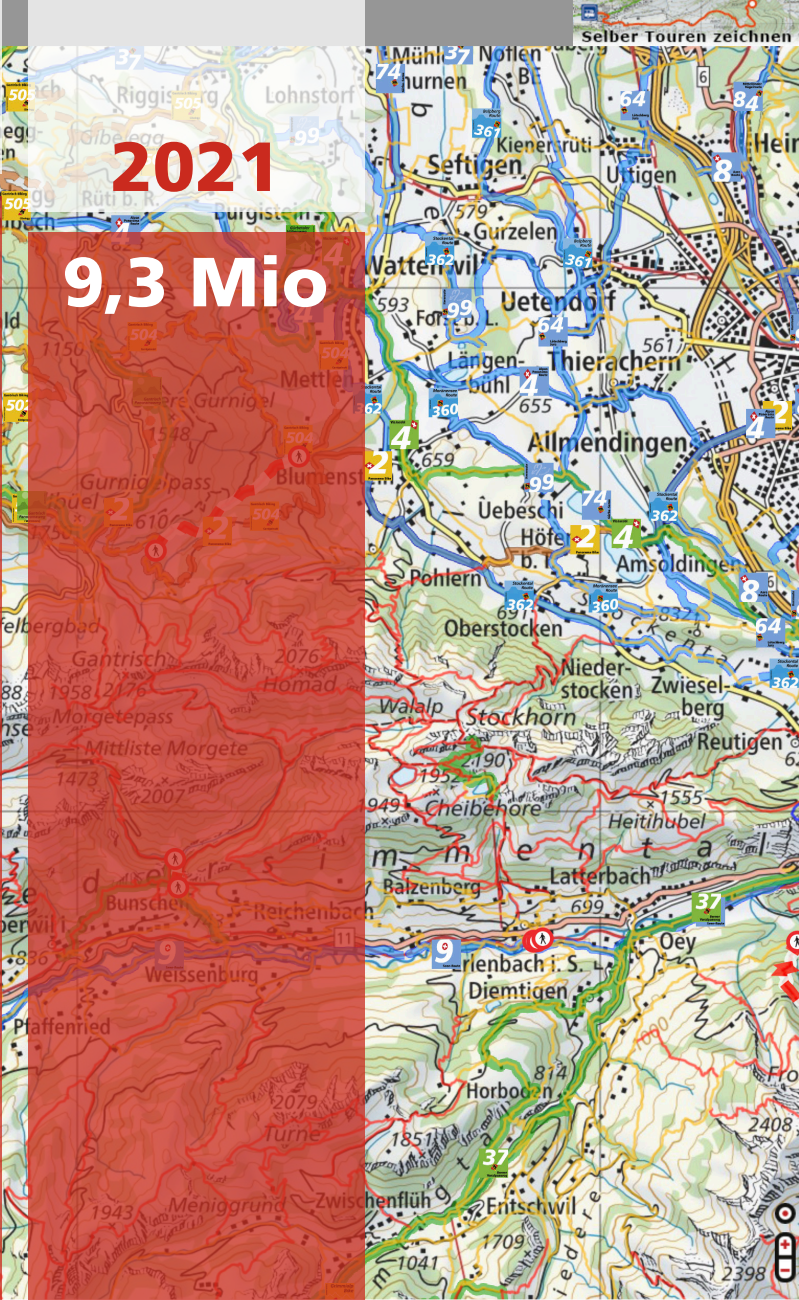
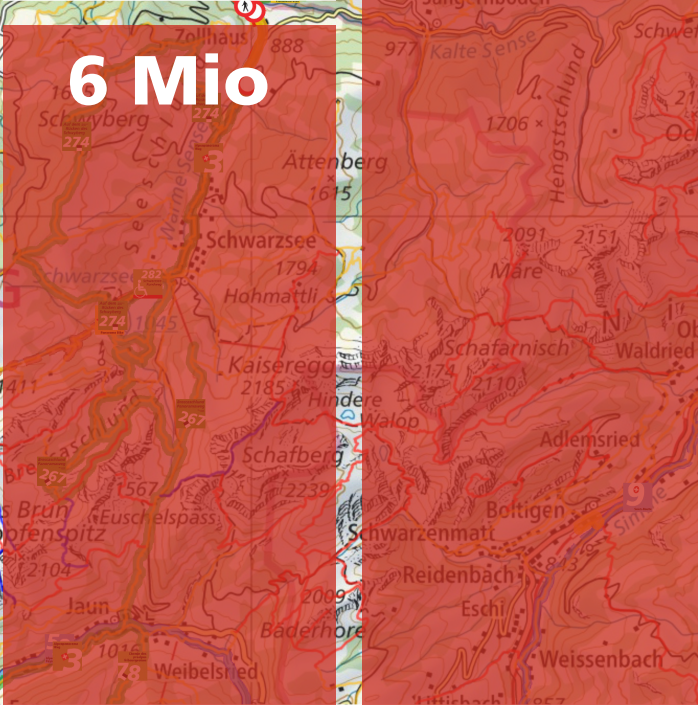
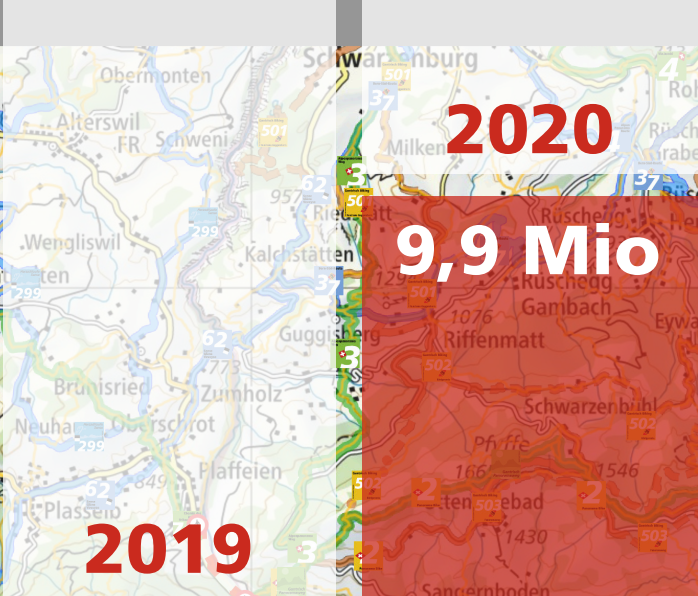
- Winter
- Wanderland
- Veloland
- Mountainbikeland
- Skatingland
- Kanuland
- Bergsport
- Bahn | Bus | Schiff
- Übernachten
- Services
- Natur | Landschaft
- Fotos
- Routen-Nummern
- Sperrung / Umleitung

Wetter | Schnee

3D Karte Foto Grau

Drucken

Teilen



2020

2021

9,9 Mio

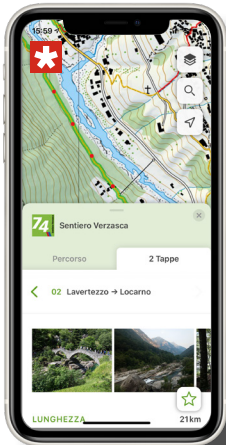
9,3 Mio

2019

6 Mio



**9,8 Mio**



**2019**

**21,4 Mio**



**2020**

**25,5 Mio**



**2021**



1,7 Mio

A large black download icon consisting of a circle at the top with the text '1,7 Mio' inside, a vertical line extending downwards, and a downward-pointing arrow at the bottom.

7

66 (+1)

270 (+18 / -38)



9

54

54 (+1 / -1)





**3**

**13 (+1 / -4)**

**261 (+8 / -1)**



3

9 (-2)

6 (+3)








1

8



171 (+17 / -5)





211 (+22 / -5)







170 (+10)



# 98 (+3 / -1)





Svizzera**Mobile**  

Schweiz**Mobil**  

Suisse**Mobile**  

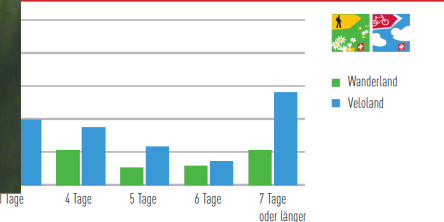
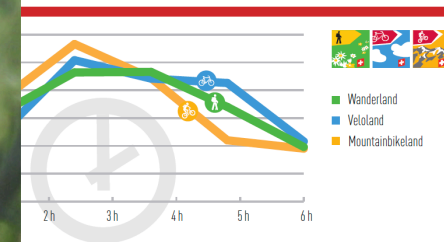
Schweiz**Mobil**  
Monitoring 2020

Suisse**Mobile**  
Monitoring 2020

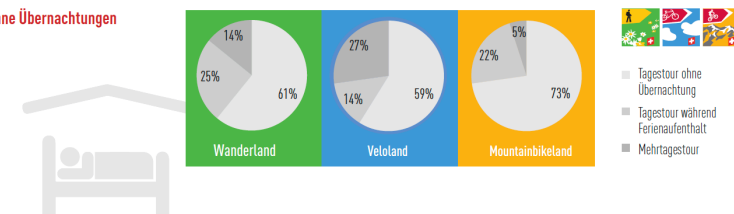
Svizzera**Mobile**  
Monitoring 2020

stouren ohne Übernachtung. Im Wander- und Mountainbikeland spielen auch Tagestouren im Rahmen von Ferienaufhalten, im Veloland auch Mehrtagestouren eine wichtige Rolle. Im Mountainbikeland sind Mehrtagestouren relativ selten.

Während im Wanderland Mehrtagestouren typischerweise zwei Tage dauern, kommen im Veloland drei- bis viertägige Touren am häufigsten vor.



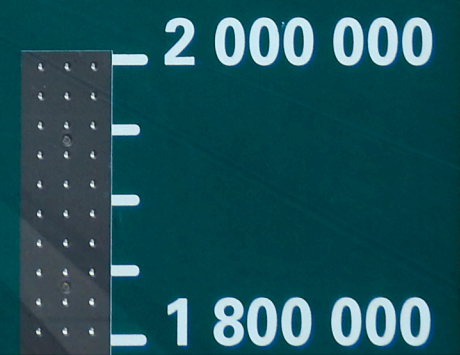

### Touren mit und ohne Übernachtungen



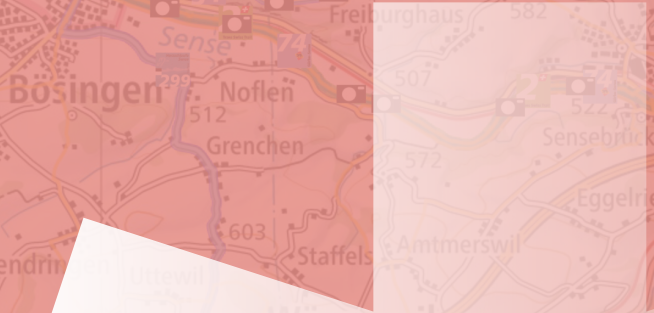
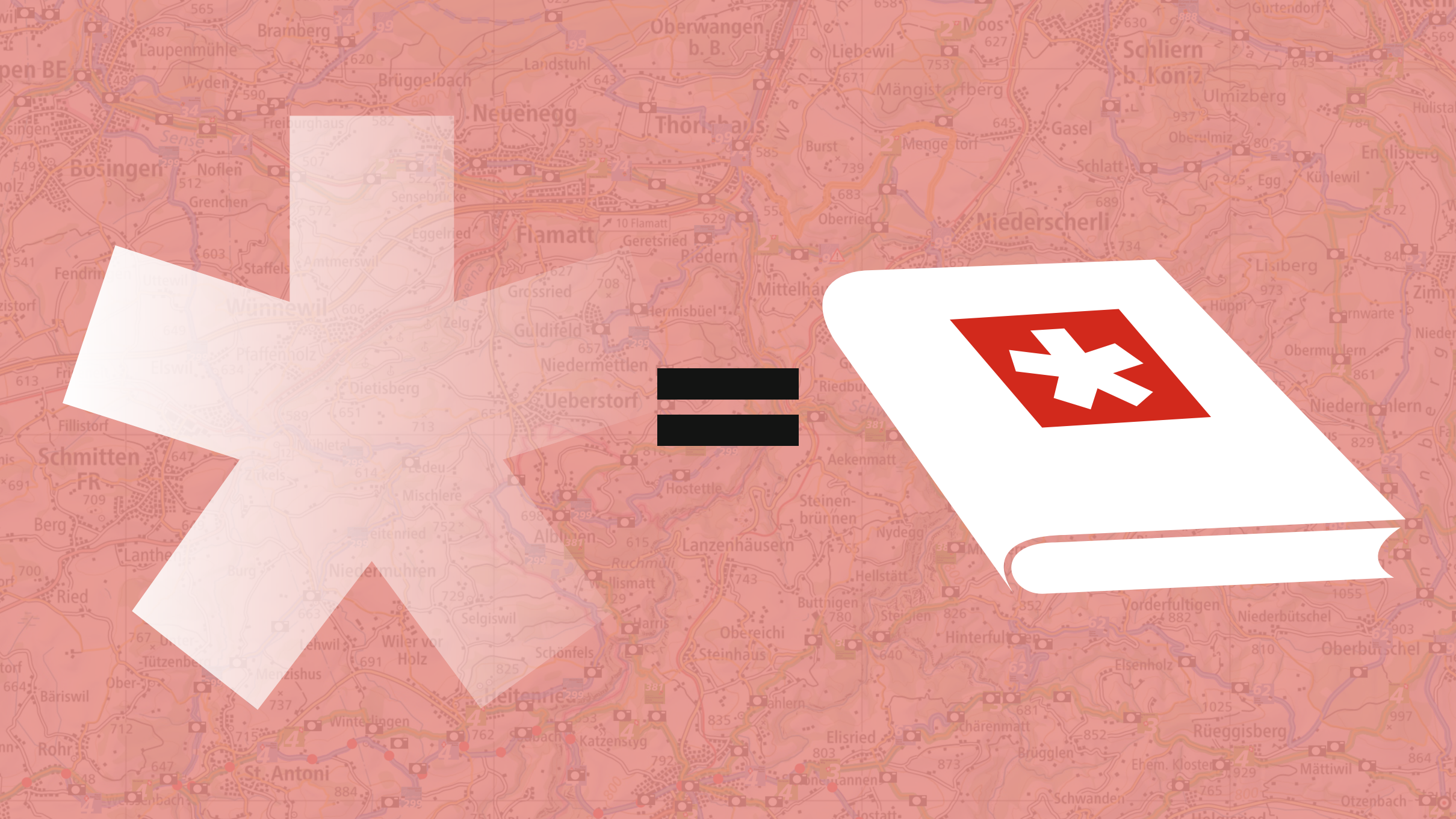


Datenbasis: Befragung der Wandernden 2019. Anzahl Befragte: 2'610. Veloland-Befragung 2019. Anzahl Befragte: 2'118. Mountainbikeland-Befragung 2019. Anzahl Befragte: 621 (600 Mountainbiker mit gültigen Angaben zur Dauer). | Filter: Route Veloland/Wanderland/Mountainbikeland bewusst gewählt. | Hinweis: Beim Mountainbikeland konnte die Dauer von Mehrtagestouren aufgrund zu kleiner Fallzahl nicht ausgewertet werden.



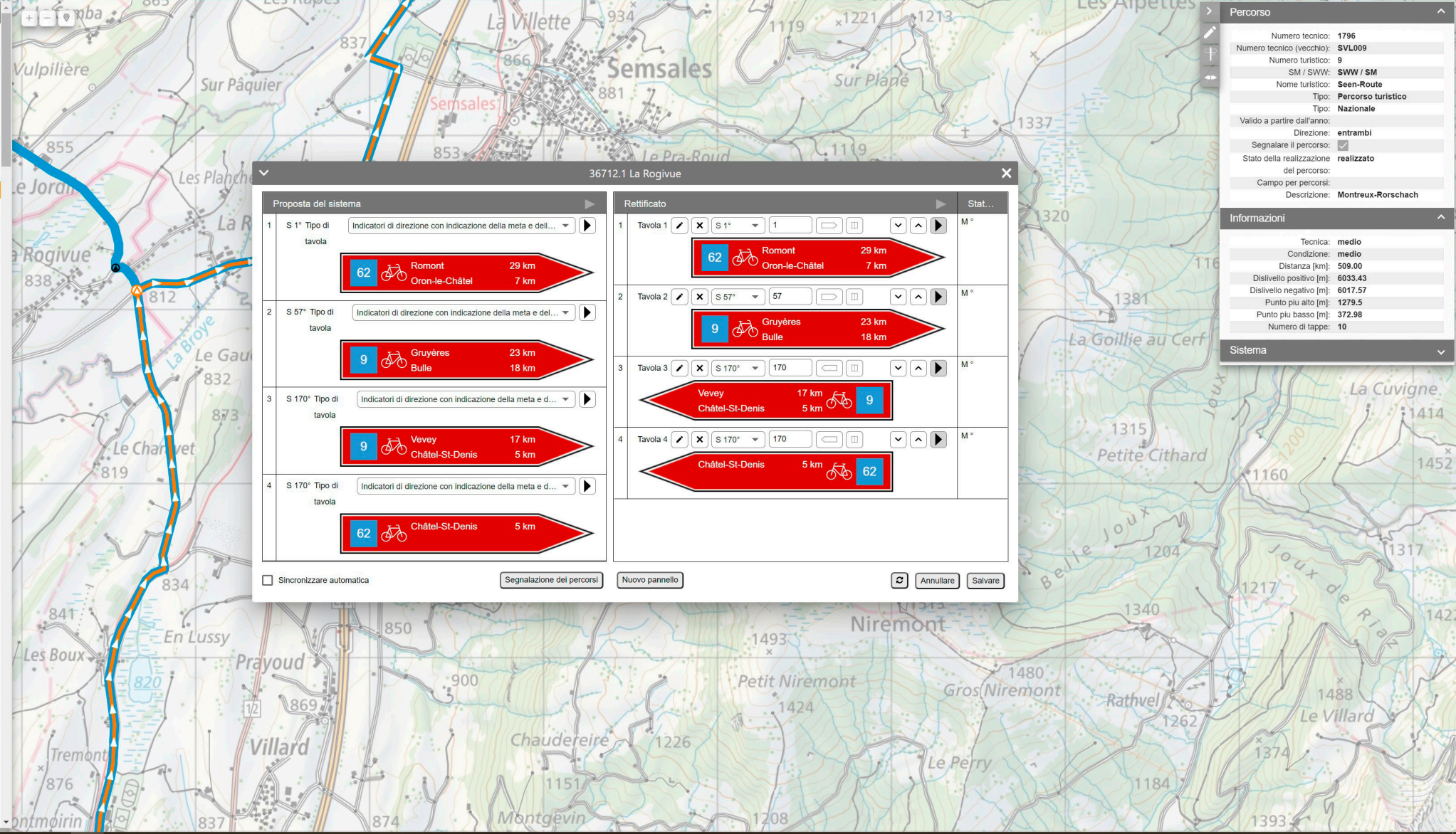
# Anzahl Velos heute







- Postazioni
- Montreux
- 7945
- 14000
- Vevey
- 5327
- 6202
- Châtel-St-Denis
- Châtel-St-Denis
- Châtel-St-Denis
- La Rogivue
- Vaulruz
- Bulle
- 11202
- 11204
- 7681
- Gruyères
- 7678
- 103493
- Montbovon
- 6762
- 6763
- Les Moulins
- Les Moulins
- 6764
- Gérignoz
- 6765
- Rougemont
- 6767
- Saanen
- Gstaad
- Zweisimmen
- 7156
- Boltingen
- Wimmis
- 5584
- 5585
- 5333
- 5320
- Spiez
- 29486
- 29487
- 7155
- 29465
- 29466
- 7179
- 5335
- 5334



36712.1 La Rogivue

Proposta del sistema		Rettificato		Stat...
1	S 1° Tipo di tavola Indicatori di direzione con indicazione della meta e dell...	1	Tavola 1 S 1° 1	M*
	62 Romont 29 km Oron-le-Châtel 7 km		62 Romont 29 km Oron-le-Châtel 7 km	
2	S 57° Tipo di tavola Indicatori di direzione con indicazione della meta e del...	2	Tavola 2 S 57° 57	M*
	9 Gruyères 23 km Bulle 18 km		9 Gruyères 23 km Bulle 18 km	
3	S 170° Tipo di tavola Indicatori di direzione con indicazione della meta e d...	3	Tavola 3 S 170° 170	M*
	9 Vevey 17 km Châtel-St-Denis 5 km		Vevey 17 km Châtel-St-Denis 5 km	9
4	S 170° Tipo di tavola Indicatori di direzione con indicazione della meta e d...	4	Tavola 4 S 170° 170	M*
	62 Châtel-St-Denis 5 km		Châtel-St-Denis 5 km	62

Sincronizzare automatica    Segnalazione dei percorsi    Nuovo pannello    Annullare    Salvare

Percorso

- Numero tecnico: 1796
- Numero tecnico (vecchio): SVL009
- Numero turistico: 9
- SM / SWW: SWW / SM
- Nome turistico: Seen-Route
- Tipo: Percorso turistico
- Tipo: Nazionale
- Valido a partire dall'anno:
- Direzione: entrambi
- Segnalare il percorso:
- Stato della realizzazione del percorso: **realizzato**
- Campo per percorsi:
- Descrizione: Montreux-Rorschach

Informazioni


- Tecnica: medio
- Condizione: medio
- Distanza [km]: 509.00
- Dislivello positivo [m]: 6033.43
- Dislivello negativo [m]: 6017.57
- Punto più alto [m]: 1279.5
- Punto più basso [m]: 372.98
- Numero di tappe: 10

Sistema

§ ✓







*La Suisse à pied*

**Chemin  
des cols alpins**

# SENTIERI E LA SVIZZERA A PIEDI

INFORMAZIONI DI SENTIERI SVIZZERI — 2022

# AVVICENDAMENTI NEL PERSONALE

# AVVICENDAMENTI NEL PERSONALE



**LEANDRO OETIKER**

Succede a Bernard Hinderling dal 1° aprile 2022

Si occuperà, tra l'altro, dell'assistenza ai cantoni di lingua francese.



**ULRIKE MARX**

Dopo 7 anni presso Sentieri Svizzeri, Ulrike Marx ha deciso di porsi nuovi obiettivi professionali.

Da giugno 2022 occuperà una nuova posizione presso l'**Ufficio per il bosco e i pericoli naturali** del Canton Berna.



**SUSANNE FRAUENFELDER**

A partire da agosto 2022, sarà in congedo di maternità e tornerà nuovamente presso Sentieri Svizzeri nel marzo 2023.

# PROGETTI ATTUALI



# «OBIETTIVI DI QUALITÀ PER I SENTIERI ESCURSIONISTICI IN SVIZZERA»

Nuova edizione



- ✓ 2021: rivalutazione e rielaborazione della prima versione del 2007 per accertarsi che siano aggiornati
- ✓ Marzo 2022: consultazione
- Autunno 2022: pubblicazione (pubblicazioni dell'USTRA sul traffico lento)
- Destinatari: esperti dei settori pianificazione, costruzione, manutenzione e segnaletica di sentieri escursionistici; responsabili dei servizi specializzati cantonali per i sentieri

# FAQ – SICUREZZA NEL BOSCO



- ✓ Progetto USTRA
- ✓ Catalogo di domande e risposte (FAQ) su vari argomenti relativi ai boschi
- Destinatari: proprietari di boschi e foreste, imprese forestali, associazioni cantonali per l'escursionismo, servizi specializzati cantonali del traffico lento, escursionisti e responsabili della caccia.
- Pubblicazione sul sito Web: estate/autunno 2022

# PANORAMICA ORIENTATA ALL'APPLICAZIONE PER I CONTEGGI AUTOMATICI SUI SENTIERI ESCURSIONISTICI



Su incarico dell'USTRA e di Sentieri Svizzeri, la ditta urban mobility research sta creando alcuni fondamenti pratici in 4 moduli per diverse tecnologie di conteggio:

- **Modulo A:** documentazione di esempi pratici (Wildnispark Sihlwald, Parco naturale del Gantrisch, comuni di Silvaplana ed Engelberg)
- **Modulo B:** griglia decisionale per l'acquisto e l'applicazione di tecnologie di conteggio
- **Modulo C:** possibilità e limiti dell'impiego dei big data (strava, swisscom)
- **Modulo D:** documentazione dello svolgimento esemplare di un processo di monitoraggio

→ Pubblicazione: inizio 2023

# PROMOZIONE DELL'ESCURSIONISMO PEDESTRE

# PROMOZIONE DEI SENTIERI ESCURSIONISTICI

## FONDO PER PROGETTI DI SENTIERI

- Sostegno finanziario alla valorizzazione dell'infrastruttura dei sentieri escursionistici.
- È possibile presentare domande in qualsiasi momento.

## FONDO MOBILIARE PONTI E PASSERELLE



- Riparazione, sostituzione e nuova costruzione di ponti e passerelle sulla rete di sentieri escursionistici.
- Presentazione delle domande: maggio-agosto 2022 per progetti da realizzare nel 2023

## PREMIO POSTA

- Premio per la promozione di progetti di sentieri particolarmente adatti alle famiglie
- Candidature: maggio-agosto 2022 per progetti che, a maggio 2023, si trovino all'inizio o in una fase iniziale di costruzione e il cui completamento sia previsto entro e non oltre giugno 2024.

## Informazioni e domande:

[www.sentieri.sentieri-svizzeri.ch/it/promozione](http://www.sentieri.sentieri-svizzeri.ch/it/promozione)



# OFFERTA DI CORSI ED EVENTI

# OFFERTA DI CORSI

Segnaletica/Costruzione e manutenzione di sentieri



Data	Corso	Luogo	Lingua
21-22 aprile 2022	Corso sulla segnaletica	Cernier NE	F
9-10 giugno 2022	Corso sulla segnaletica	Aarwangen BE	D
30 giugno-1° luglio 2022	Corso sulla segnaletica	Muotathal SZ	D
13-14 ottobre 2022	Corso di base su costruzione e manutenzione	Muotathal SZ	D

Sito Web corsi:

[www.wanderwege.schweizer-wanderwege.ch/de/dienstleistungen/kurse](http://www.wanderwege.schweizer-wanderwege.ch/de/dienstleistungen/kurse)

Corsi per diventare guida escursionistica 2022:

<https://www.sentieri-svizzeri.ch/it/contribuire/formazione-di-guide-escursionistiche>

I corsi sulla segnaletica sono già al completo.

# EVENTI

## 1° Congresso svizzero dell'escursionismo pedestre

### **1° CONGRESSO SVIZZERO DELL'ESCURSIONISMO PEDESTRE MEGATREND ESCURSIONI A PIEDI – «CHE ALTRO SERVE OLTRE ALLA NATURA?»**


- 22-23 agosto 2022 a Gstaad
  - Sentieri Svizzeri è partner specializzato e fornisce supporto per l'organizzazione del programma, l'acquisizione di relatori e la comunicazione.
  - Organizzazioni e operatori turistici, comuni e altri operatori si incontrano per un confronto interdisciplinare.
  - Durante l'evento pilota verrà avviato uno scambio di esperienze, offrendo una piattaforma per innovazioni e progetti concreti.
- Iscrizioni: [www.wandergipfel.ch](http://www.wandergipfel.ch)

### **CONVEGNO SPECIALIZZATO SENTIERI SVIZZERI/USTRA**

- Probabilmente a inizio dicembre a Berna










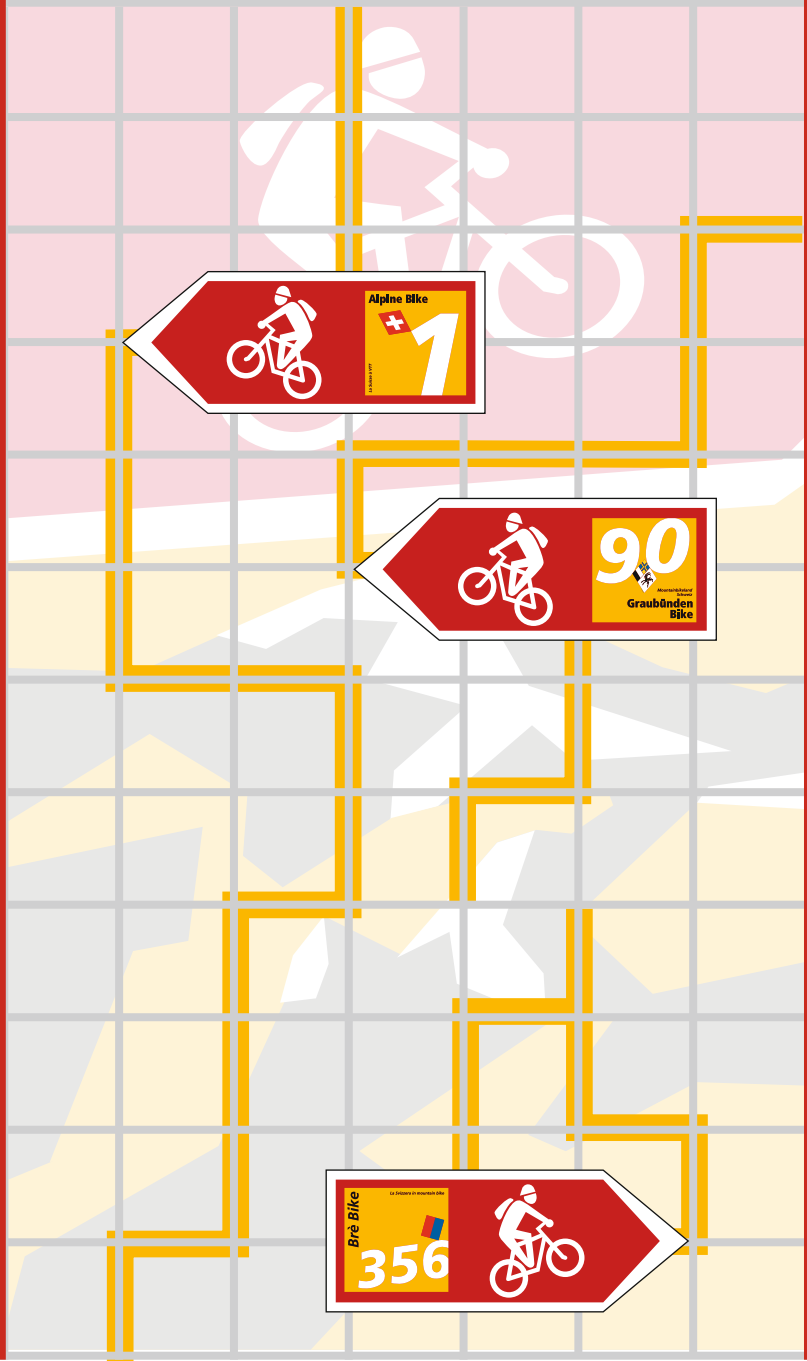

=




=
















A purple rectangular graphic. At the top is a large white number '3'. To its right is a red square with a white cross, resembling the Swiss flag. Below the '3' and the cross is the text 'Mittelland Skate' in bold black font. At the bottom right, the text 'Skatingland Schweiz' is written vertically in a smaller black font.











# PROGETTI ATTUALI OFFERTE INVERNALI

INFORMAZIONI DI SENTIERI SVIZZERI 2022

# SENTIERI ESCURSIONISTICI INVERNALI E PERCORSI PER CIASPOLE SEGNALATI

Dal 2020 Sentieri Svizzeri è l'organizzazione specializzata nazionale ufficialmente riconosciuta per i sentieri escursionistici invernali e i percorsi per ciaspole segnalati.

## Consulenza e servizi

- Elaborazione e messa a disposizione di documentazione specializzata aggiornata
- Newsletter per promuovere la qualità delle offerte invernali in tutta la Svizzera
- Consulenza specializzata per organi responsabili, associazioni per l'escursionismo e servizi cantonali specializzati
- Informazioni legali e relative alla responsabilità
- Eventi informativi per organi responsabili, cantoni, ecc. (su richiesta)
- Ispezioni di controllo di sentieri escursionistici invernali e percorsi per ciaspole (su richiesta)

Piattaforma informativa:

<https://www.sentieri.sentieri-svizzeri.ch/it/inverno>

Persona di contatto:

Daniela Rommel [daniela.rommel@schweizer-wanderwege.ch](mailto:daniela.rommel@schweizer-wanderwege.ch), 031 370 10 28

# PROGETTI ATTUALI INVERNO

## Rete di base di sentieri escursionistici invernali

### Obiettivi del progetto

- Rilevazione digitale e gestione dell'intera offerta per l'escursionismo in inverno (sentieri escursionistici invernali e percorsi per ciaspole segnalati) nell'ambito di un registro nazionale
- Pubblicazione sotto forma di banca dati nazionale da parte di swisstopo
- Integrazione delle migliori offerte di SvizzeraMobile

La banca dati verrà messa a disposizione di terzi gratuitamente:

- utilizzo della banca dati da parte di Sentieri Svizzeri e delle associazioni per l'escursionismo come base per i propri servizi (ad es. proposte di escursioni);
- utilizzo delle informazioni da parte di Sentieri Svizzeri, delle associazioni per l'escursionismo e di terzi (ad es. pianificazione e manutenzione dell'offerta).

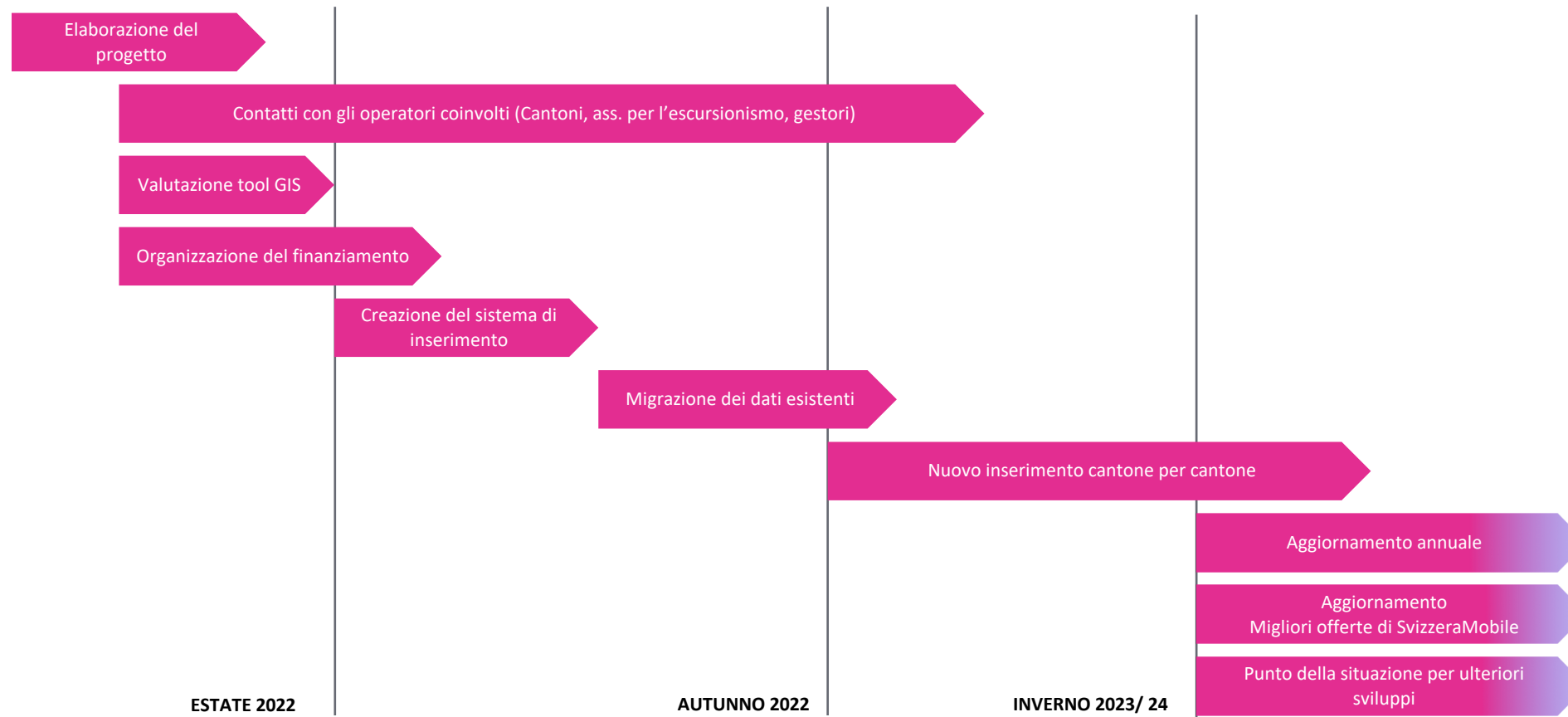
### Persone di contatto

Olivia Grimm, [olivia.grimm@schweizer-wanderwege.ch](mailto:olivia.grimm@schweizer-wanderwege.ch), 031 370 10 43

Michael Dubach [michael.dubach@schweizer-wanderwege.ch](mailto:michael.dubach@schweizer-wanderwege.ch), 031 370 10 40

# PROGETTI ATTUALI INVERNO

## Rete di base di sentieri escursionistici invernali: roadmap





Alpenpanorama-Route  
Etappe 6 Thun-Fribourg

Vom Chabisland durch den wilden Sensegraben nach Freiburg im Uechtland. Die Altstadt mit Kathedrale und den 200 gotischen Häuserfassaden liegt malerisch in der Flussschlaufe der Saane.

Länge  
53 km  
Strassen und Wege  
Asphalt: 52 km  
Naturbelag: 1 km

Aufstiege | Abstiege  
950 m | 880 m

Kondition  
schwer

Mehr

Etappe markieren

Route markieren

Etappe drucken

# 2023\*





La Suisse à pied

**445**



**St. Petersinsel-Weg**  
Erlach—Erlach

Le circuit de l'île St-Pierre dans le Seeland bernois est un vrai régal pour les yeux. Entouré par l'idyllique lac de Biene, c'est un plaisir de parcourir ce sentier confortable dans une zone naturelle protégée luxuriante riche de nombreuses variétés de plantes.

Longueur  
11 km

Montées | Descentes  
40 m | 40 m

Temps de marche  
2 h 40 min


Techniquement | Physiquement  
facile (pour personnes en fauteuil roulant) | difficile (pour personnes en fauteuil roulant)

Plus

Marquer l'itinéraire

Imprimer l'itinéraire







**Switzerland.**



37'700  +47%

# COMUNICAZIONE E PARTNERSHIP

INFORMAZIONI DI SENTIERI SVIZZERI 2022



# COMUNICAZIONE E PARTNERSHIP

## Eventi e nuova partnership

### «ESCURSIONE IN FAMIGLIA» COOP

- Dal 4 giugno al 9 ottobre in 10 località di tutta la Svizzera
- Storia 2022: Sulle tracce di Sherlock Holmes
- Info e programma: <https://coop-escursioneinfamiglia.ch/>

### 16<sup>a</sup> Notte escursionistica svizzera 2020

- Notte tra sabato 16 e domenica 17 luglio 2022
- Registrazione di offerte e iscrizioni alle singole escursioni <https://www.wandernacht.ch/it/notte-escursionistica>

### NUOVA PARTNERSHIP CON LINDT & SPRÜNGLI

- A partire dal 2022 collaborazione a livello di partner di progetto con l'opzione di un upgrade a partner in natura o principale a partire dal 2023.
- Misure 2022: tavoletta di cioccolato con il logo di Sentieri Svizzeri con concorso



# COMUNICAZIONE E PARTNERSHIP

## Campagne

### CAMPAGNA «GRAZIE»

- Prosecuzione della campagna online 2021 (pianificazione in corso)
- L'obiettivo è acquisire donatori e soci
- Sito Web: <https://grazie-sentieri.ch/>

### LIKE TO HIKE

- 4ª edizione della serie di video sul tema «**Piccola guida all'escursionismo**»,
- Pubblicazione prevista a metà maggio 2022
- Sito Web: [www.like-to-hike.ch](http://www.like-to-hike.ch)

### CAMPAGNA «TREKKING SICURO» (UPI e Sentieri Svizzeri)

- Prosecuzione della campagna con messaggi invariati rispetto al 2020/21
- Slogan «Il trekking non è una passeggiata»
- Sito Web: <https://trekking-sicuro.ch/it>



