

# Schweiz*Mobil*

Von Trails, Pisten und dichteren Netzen:  
Das Mountainbikeland 2.0



- Das Mountainbikeland heute
  - Die Weiterentwicklung
    - Die Fachstelle
  - Die Zwischenbilanz
  - Die Auswirkungen
    - Der Aufruf



# Das Mountainbikeland heute

Stärken und Schwächen

# MTB-Routen SchweizMobil und Bikeparks



10'628km  
3/16/254



Quelle: 2023 Vast Trails, Severin Schindler



swi<sup>+</sup>zerland    Reiseziele    Erlebnisse    Unterkünfte    Planung        Meetings    Sprache      

# Alle Velotouren: Mountainbike

Schliessen ✕

- Entlang einem Gletscher
- Entlang dem Wasser
- Entlang von Schlössern
- Auf eine Alp
- Auf einen Berggipfel
- Über einen Pass
- [Mehr anzeigen](#)

Geeignete Jahreszeit

- Frühling
- Sommer
- Herbst


Route Style MTB

- All Mountain

**Stausee Bike**  
Heiligkreuz  
26 km

**Panorama Bike, Etappe 11/14**  
Thun  
Distanz 47 km

**Panorama Bike, Etappe 12/14**  
Schwarzsee  
Distanz 15 km



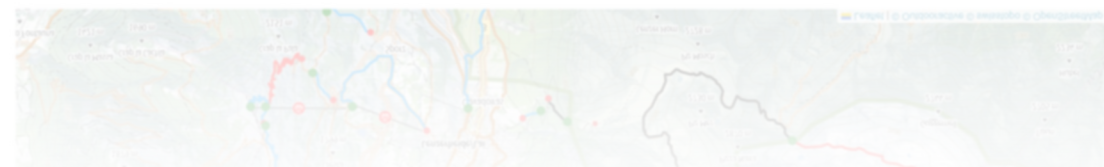
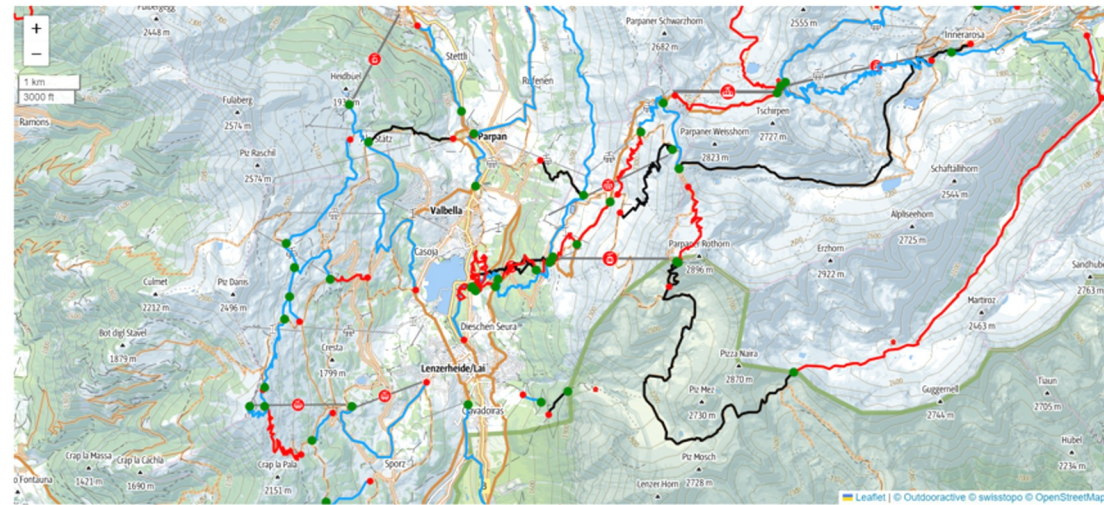


Home / Touren & Trails / Trail Map

# Alle Trails im Bike Kingdom auf einer Karte

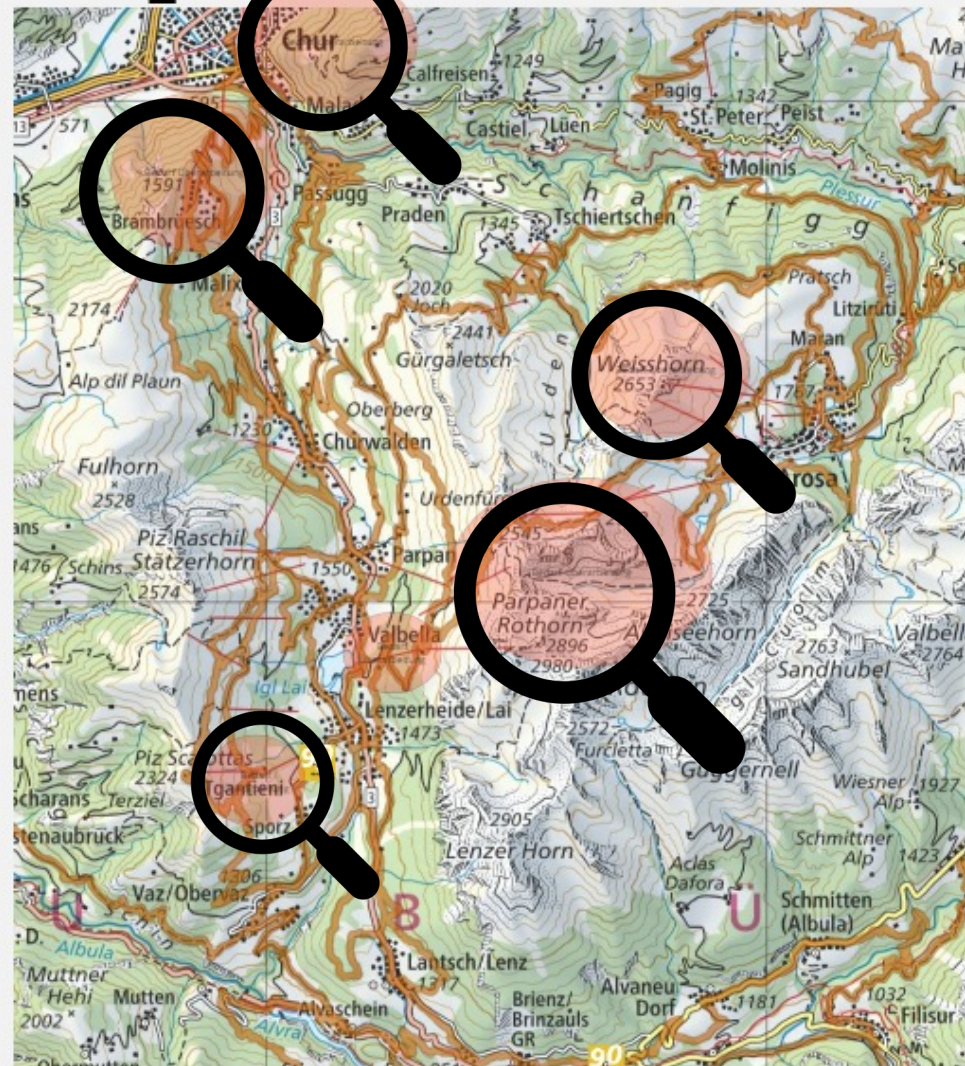
## Bike Kingdom Trail Map – Alle Trails in Arosa, Lenzerheide und Chur

Von einfachen Flowtrails, bis zu technisch anspruchsvollen Trails. Auf der Trail Map sind alle Bike Trails im Bike Kingdom eingezeichnet. Einfacher Trails in Graubünden finden und mehr Spass auf dem Bike haben.

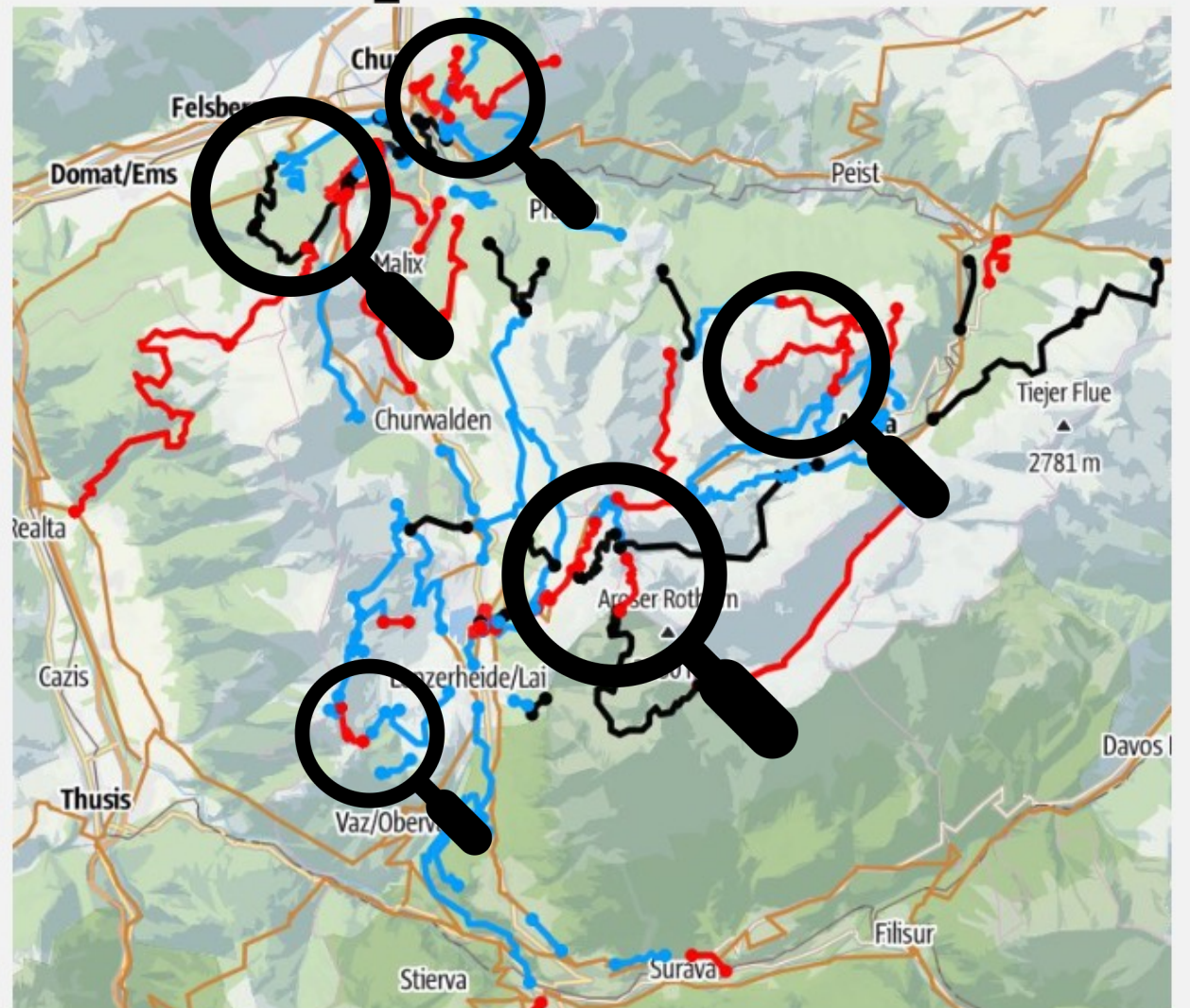





Schweiz Mobil



BikeKingdom MTB Karte - Outdooractive





# Die Weiterentwicklung

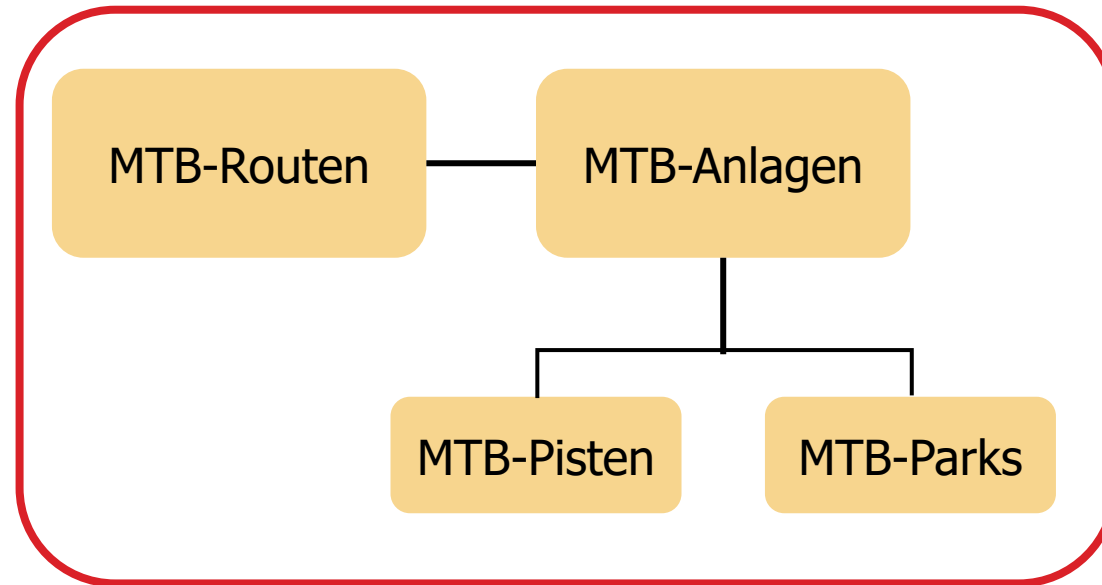
Das System Mountainbike – Grundlagen, Elemente und Auswirkungen





# System Mountainbike

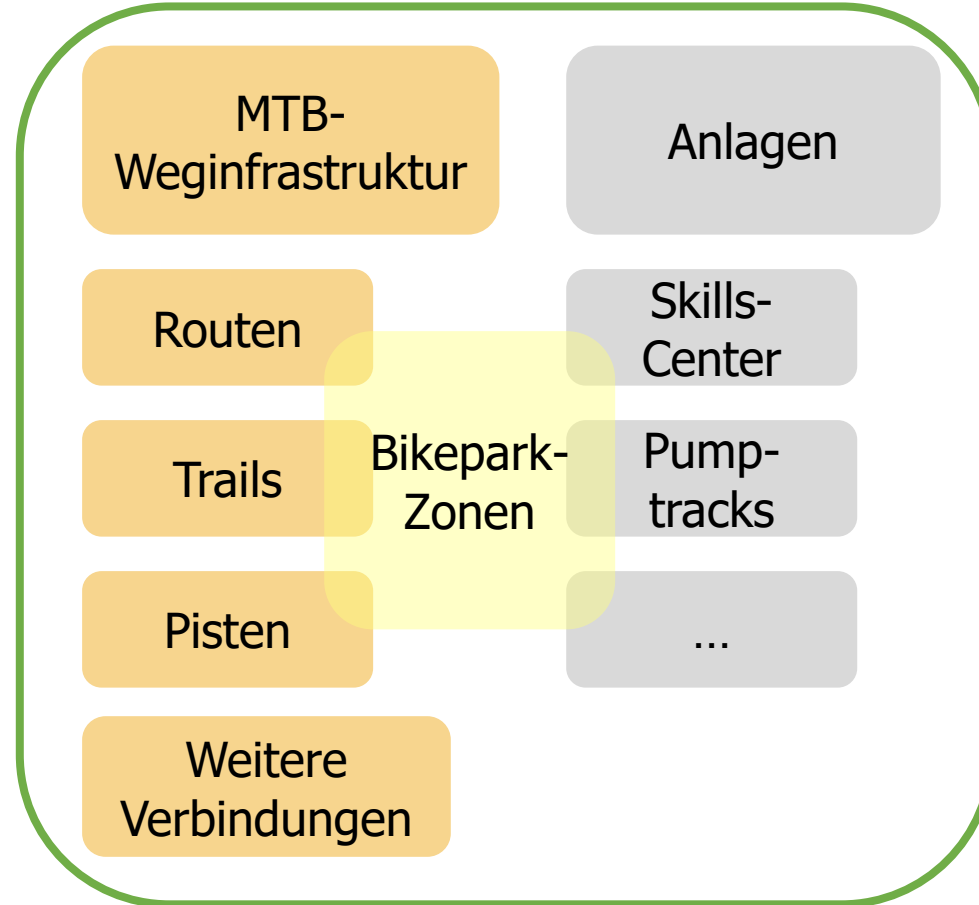
bisher


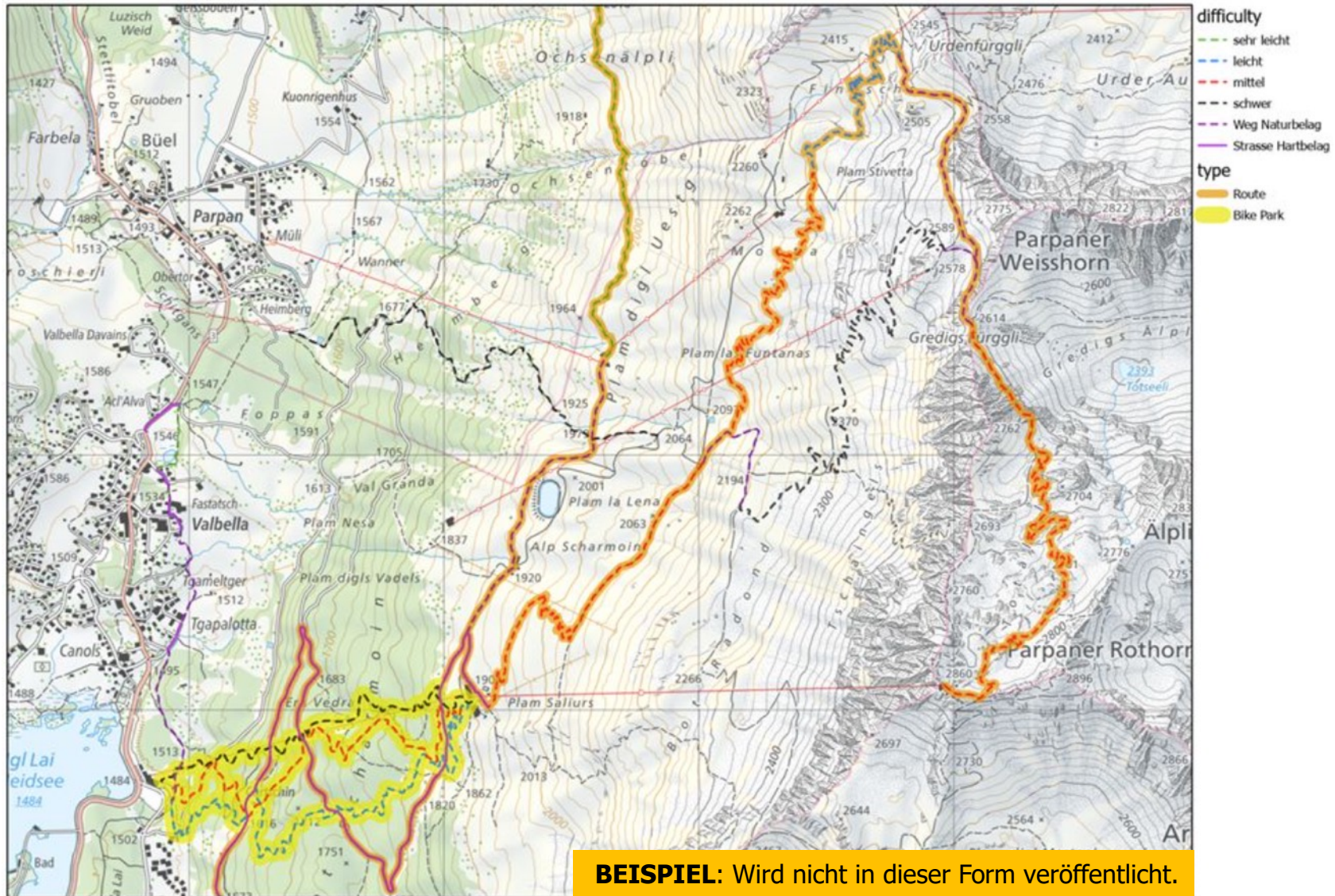




# System Mountainbike

## Weiterentwicklung

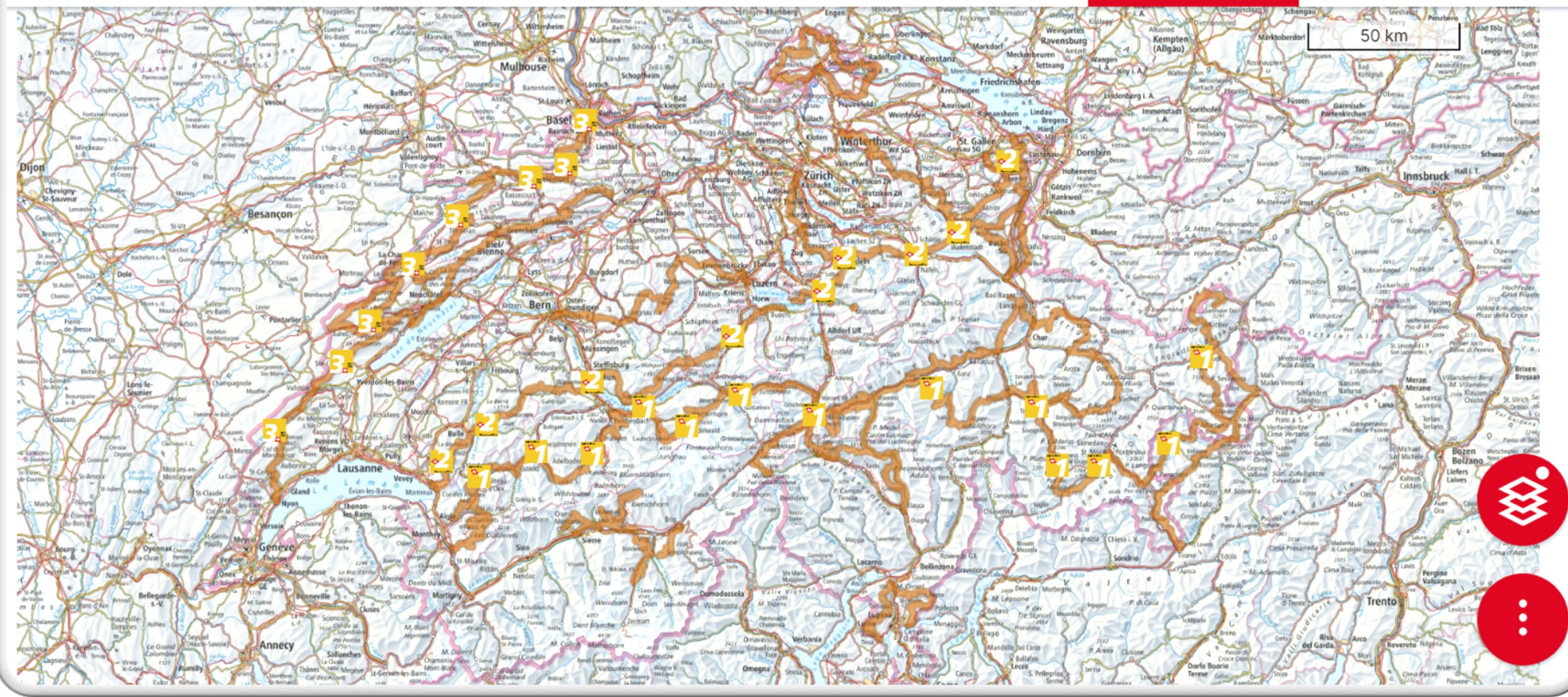






SchweizMobil 

 plus  
Anmelden





Bienvenue sur

# Parcours VTT du Grand Fribourg

Forêts-Sarine

Bourgeoisie  
Ville de Fribourg  
Bürgergemeinde  
Stadt Freiburg

<b>A</b>	Bois de Moncor	8 km	D+	150 m	0h45
<b>B</b>	Forêt de Verdilloud	8 km	D+	250 m	1h00
<b>C</b>	Forêt de l'Etat	16 km	D+	400 m	1h45
<b>D</b>	Forêt cantonale	13 km	D+	250 m	1h15
<b>E</b>	Bois de la Faye	6 km	D+	150 m	0h40
<b>Tour du Grand Fribourg</b>		37 km	D+	950 m	3h15

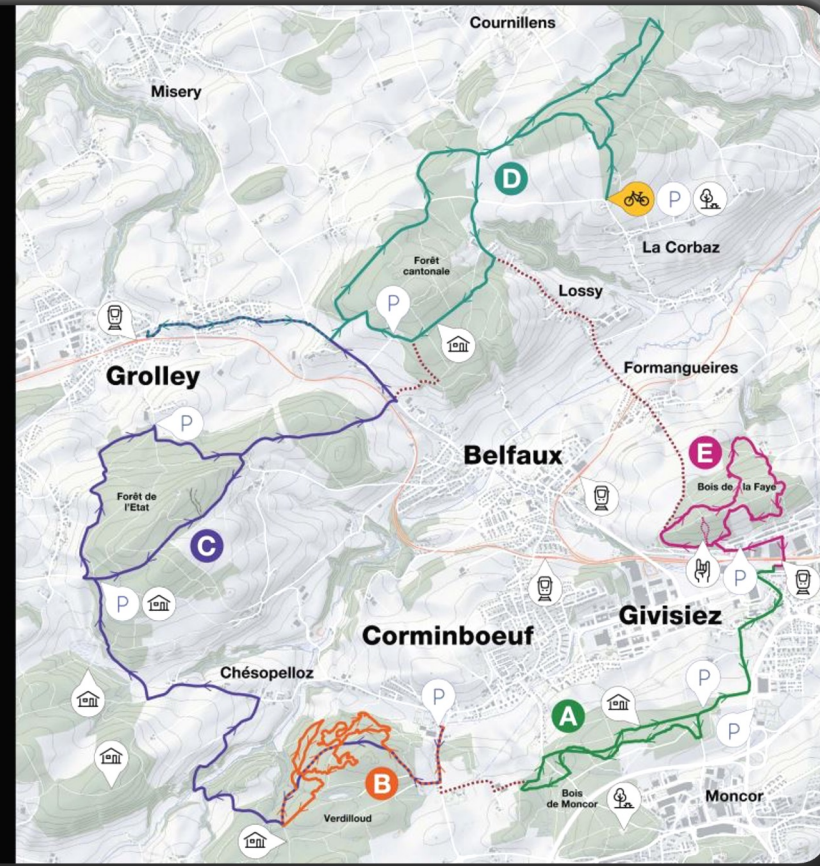


#### Numéros d'urgence

REGA	1414
Ambulance	144
Police	117
Pompiers	118

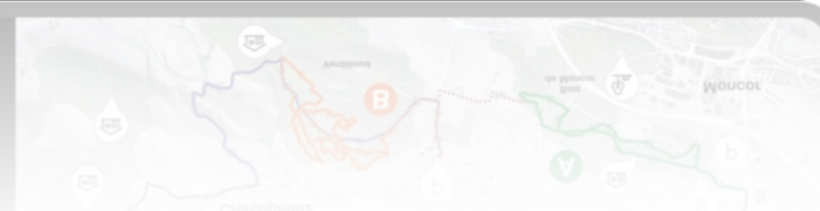
#### Plus d'informations

En scannant ce QR code, vous trouvez les parcours VTT, les partenaires et prestataires, les points d'intérêts et sites touristiques, et bien d'autres informations utiles.



REGA	1414
Ambulance	144
Police	117
Pompiers	118

En scannant ce QR code, vous trouvez les parcours VTT, les partenaires et prestataires, les points d'intérêts et sites touristiques, et bien d'autres informations utiles.





# Die Fachstelle

SchweizMobil: Aufgaben & Organisation



# Fachstelle Mountainbike





**Nationale  
Koordination**

**Beratung**

**Grundlagen**

**Information**

**Routen-  
entwicklung**

**Geobasisdaten  
und Basisnetz**



**Nationale Fachstelle  
Mountainbike**

SchweizMobil übernimmt als nationale Fachorganisation (im VWG so vorgesehen) diese Aufträge.  
Grundlage ist ein Beitragsvereinbarung mit dem ASTRA





# Die Zwischenbilanz

Die Weiterentwicklung wird konkret, auch für den Tourismus.



Definitionen

Planungsgrundsätze  
national/ kantonal


Verfahren

Netzstruktur  
& Planung

Wegweisung &  
Information


Zielgruppen

Schwierigkeits-  
grade



# Vollzugshilfe

## Planung Mountainbike Infrastruktur





**Mitarbeiten**



**Einbringen**  
regional und lokal



**Mitreden**



**Mitdenken**



# Die Auswirkungen

Chancen und Potenziale. Ausblick und Wünsche



**schneller**



**offizieller**



**bedürfnisgerechter**



**schöner**



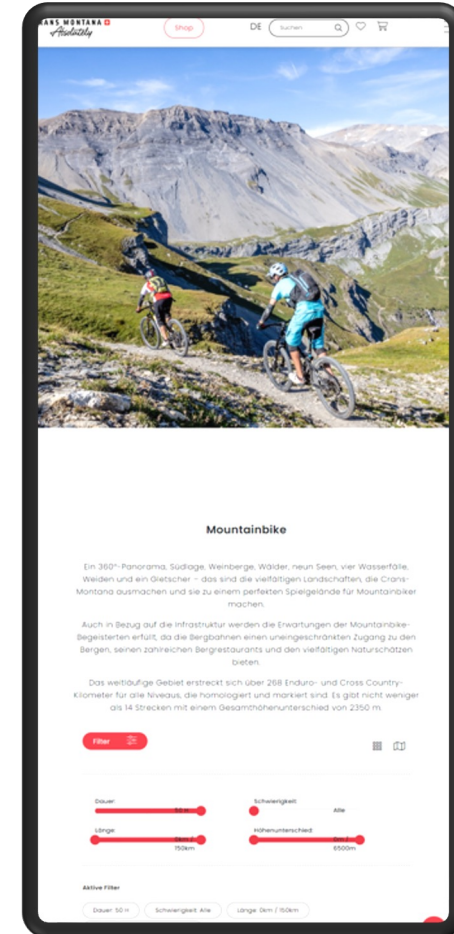
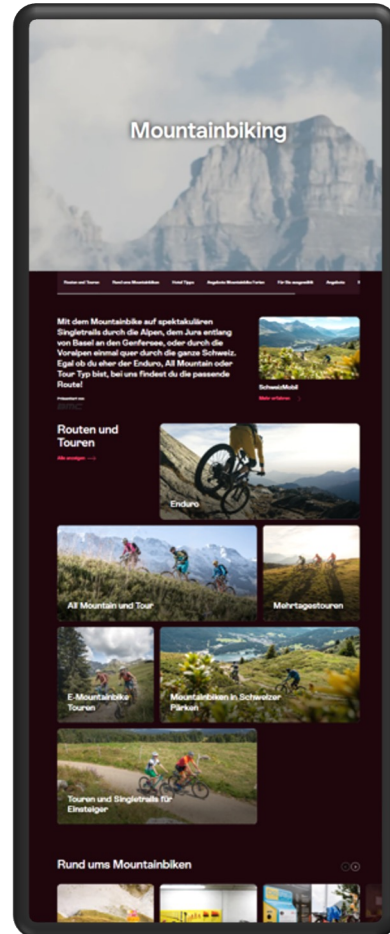
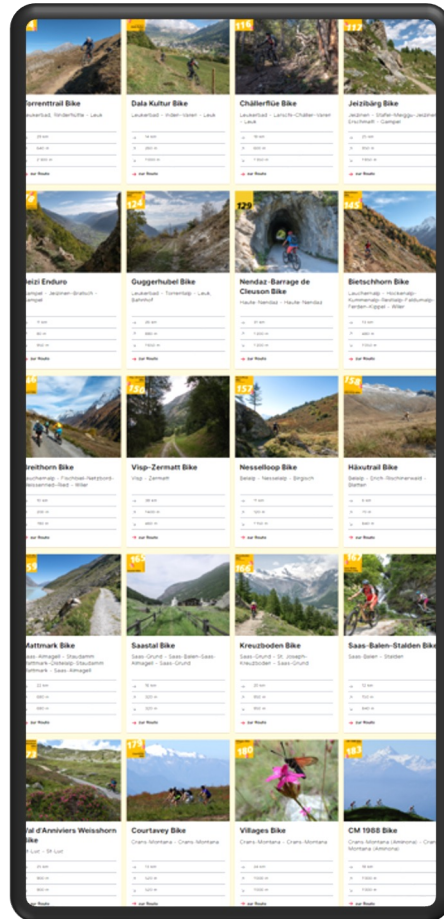
**vielfältiger**



SchweizMobil 

swi<sup>z</sup>erland

Destinations





# Der Aufruf

Wie kann der Tourismus mithelfen und selber davon profitieren.





**Mitarbeiten**



**Mitgestalten**




**Einbringen**  
regional und lokal



**Mitreden**



**Unterstützen**



Rücksicht Respect



Rispetto Resguard



**Team MTB bedankt sich herzlich  
und freut sich auf die weitere Zusammenarbeit.**

